




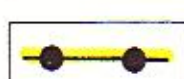


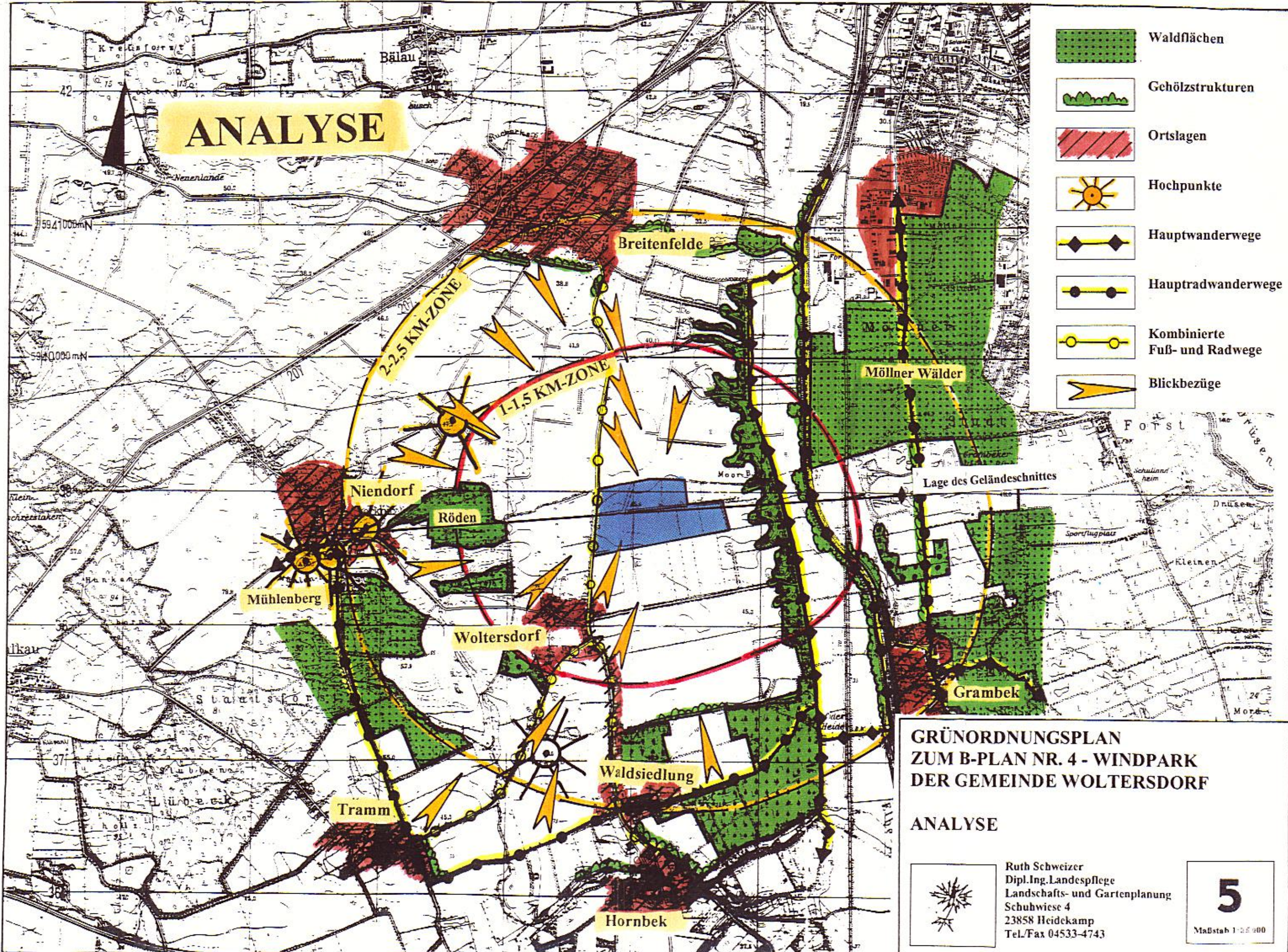


ANALYSE

-  Waldflächen
-  Gehölzstrukturen
-  Ortslagen
-  Hochpunkte
-  Hauptwanderwege
-  Hauptradwanderwege
-  Kombinierte Fuß- und Radwege
-  Blickbezüge



GRÜNORDNUNGSPLAN ZUM B-PLAN NR. 4 - WINDPARK DER GEMEINDE WOLTERS DORF

ANALYSE



Ruth Schweizer
Dipl. Ing. Landespflege
Landschafts- und Gartenplanung
Schuhwiese 4
23858 Heidekamp
Tel./Fax 04533-4743

5
Maßstab 1:25.000