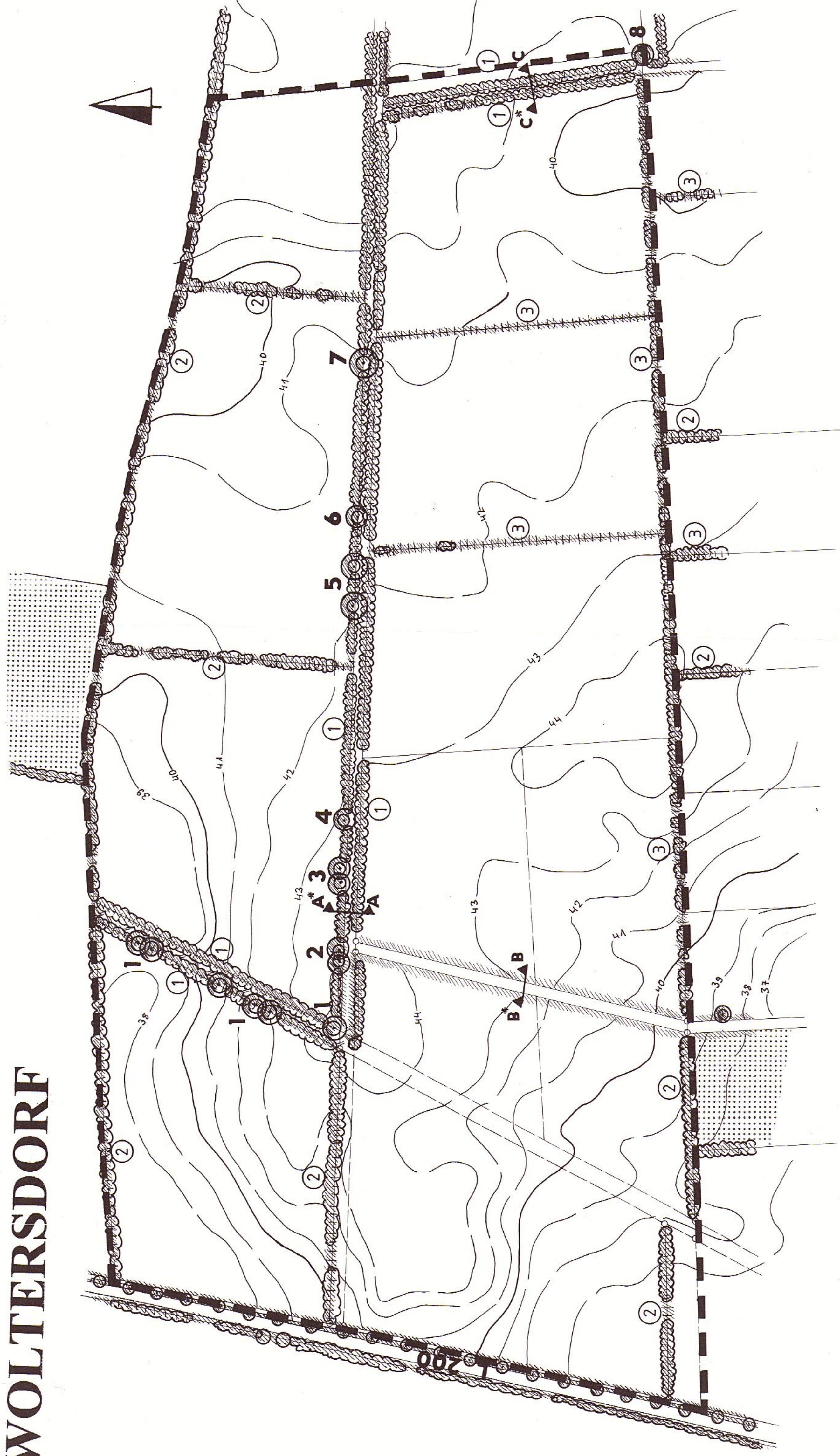









# GRÜNORDNUNGSPLAN ZUM B-PLAN NR. 4 – WINDPARK – DER GEMEINDE WOLTERS DORF BESTANDSPLAN



## ZEICHENERKLÄRUNG

### BESTAND

-  Acker
-  Wechselgrünland
-  Gräseraum
-  Knickwall mit / ohne Gelölze
-  Einzelbaum / Überhälter z.T. mit Nummer
-  Höhenlinien
-  Grenze des Geltungsbereichs

GRÜNORDNUNGSPLAN ZUM B-PLAN NR. 4  
WINDPARK – DER GEMEINDE WOLTERS DORF  
BESTANDSPLAN



Schweizer & Langmack  
Landschafts- und Stadtplanung  
Schulstrasse 4 – 23858 Heidekamp  
☎ 04333-4743  
FAX 04333-798216

Maßstab  
1:1.000

17.11.1998 RKS