
















Höhenmeter in Meter über Normalnull

	> 20 m		60 < 65 m
	20 < 25 m		65 < 70 m
	25 < 30 m		70 < 75 m
	30 < 35 m		75 < 80 m
	35 < 40 m		
	40 < 45 m		
	45 < 50 m		
	50 < 55 m		
	55 < 60 m		

**GRÜNORDNUNGSPLAN  
ZUM B-PLAN NR. 4  
WINDPARK  
GEMEINDE WOLTERS DORF**

**HÖHENSCHICHTEN**



Ruth Schwerzer  
Dipl. Ing. Landschafts- und Gartenplanung  
Schulwiese 4  
23858 Heidekamp  
Tel.: 04533 / 4743  
Fax.: 04533 / 798216